

# UDVIKLINGSPLAN FOR VESTKYSTEN

EN FÆLLES AMBITION FOR  
BÆREDYGTIG TURISME 2021-2025

Opdatering september 2021

# STRATEGISK FYSISK UDVIKLINGSPLAN BLOKHUS/ LØKKEN

December 2019




Sti100

**BLOKHUS-LØKKEN BINDES  
SAMMEN AF STÆRK  
REKREATIV INFRASTRUKTUR**







## Eksisterende Sti100: 8,8 km

Fra Gateway Blokhuis – Kettrup Bjerge

- Varieret forløb, varieret underlag
- Overvejende smal, flisbelagt sti
- Ikke cykelegnet på store stræk
- Cykling er ikke forbudt





## VISION

Destination Blokhus-Løkken skal bindes sammen af en styrket rekreativ infrastruktur, - et stisystem, som vil forstærke den fysiske og mentale forbindelse mellem de to kystbyer og bidrage til oplevelsen af en samlet destination. Stisystemet vil gøre de mange oplevelser i geografien tilgængelige for bløde trafikanter og ikke mindst være en oplevelse i sig selv: glæden ved at bevæge sig rundt i ferielandet. Den rekreative infrastruktur skal inspirere og medvirke til at flytte færdsel fra bil til cykel eller til fods og dermed bidrage direkte ind i såvel en klima- som en sundhedsdagsorden.







# OPGAVEN

Finde egnet tracé til gående og til cyklende


- Fælles eller hver for sig

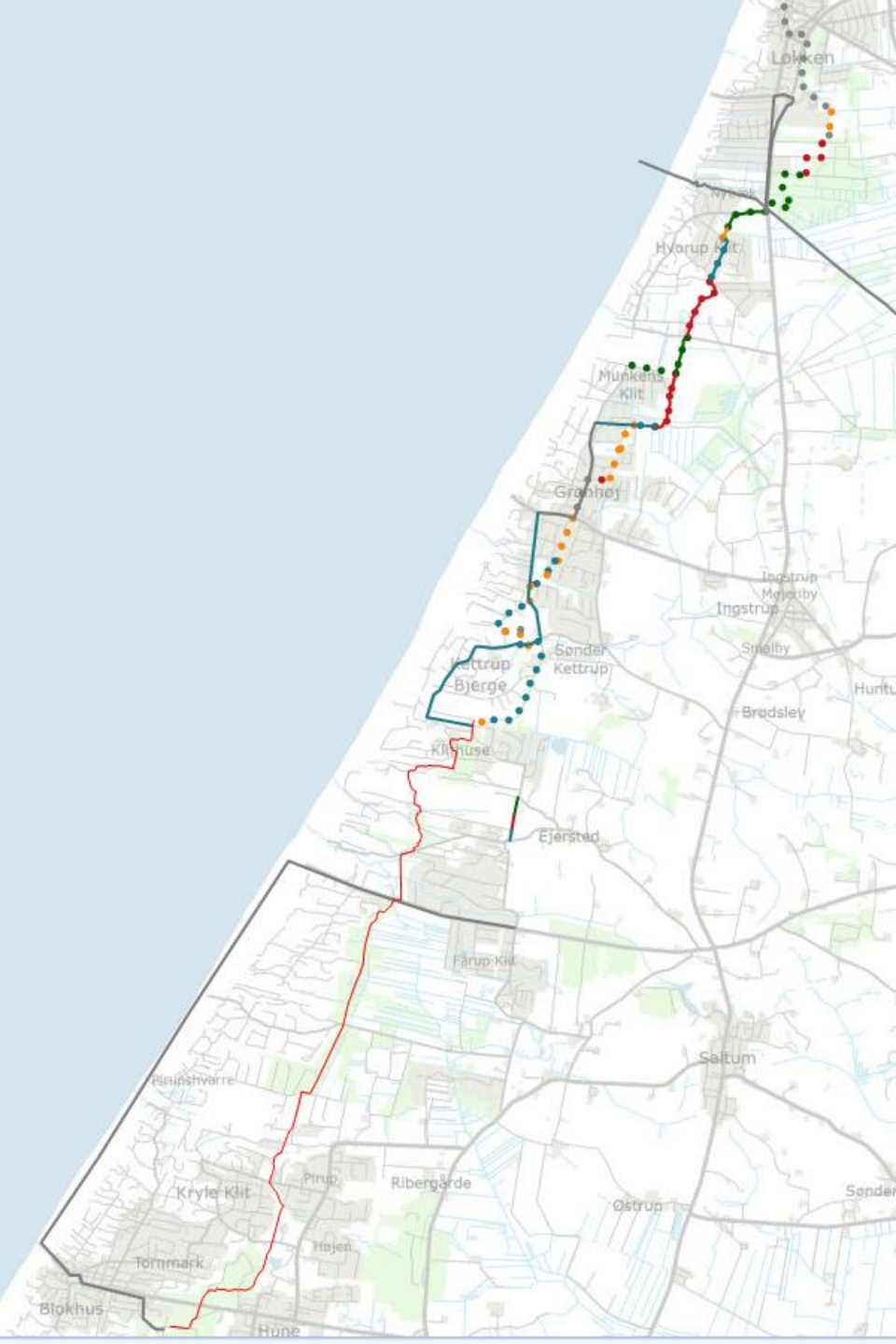
Herunder hensyn til

- Trafik – helst ikke sammen med motoriseret trafik.

Små sommerhusveje, der betjener op mod 25 husstande vil være acceptable

- Trafiksikkerhed ved krydsninger mm.
- Nærhed til sommerhusområderne
- Ikke for mange omveje
- Naturbeskyttelse (§ 3 arealer, fredninger, klitfredning, Natura2000)
- Attraktivt stiforløb
  - Forbi særligt dejlige steder
  - Forbi kiosker og lignende





**Sti1-40+sti100**

Vandrerute

**Sti100 (cyklende) 2023**

Naturstyrelsen

Offentlig vejareal

Privat fællesareal/fællessti

Privat fællesvej

Privat jord

**Sti100 (gående) 2023**

Naturstyrelsen

Offentlig vejareal

Privat fællesareal/fællessti

Privat fællesvej

Privat jord

**Sti100**

Sti100 - eksisterende sti

### Eksisterende Sti100

- Anlagt i start 1980'erne
- 8,8 km fra Gateway Blokhushus til Sylviavej, Kerttrup Bjerge

### Ny Sti100

- Forlænges med ca. 11 km ind til Torvet i Løkken
- Knap 7 km nyanlagt sti, i 0,8-2 m. bredde
- Ca. 2,5 km via mindre privat fællesveje
- Ca. 2 km via offentlige veje/stier

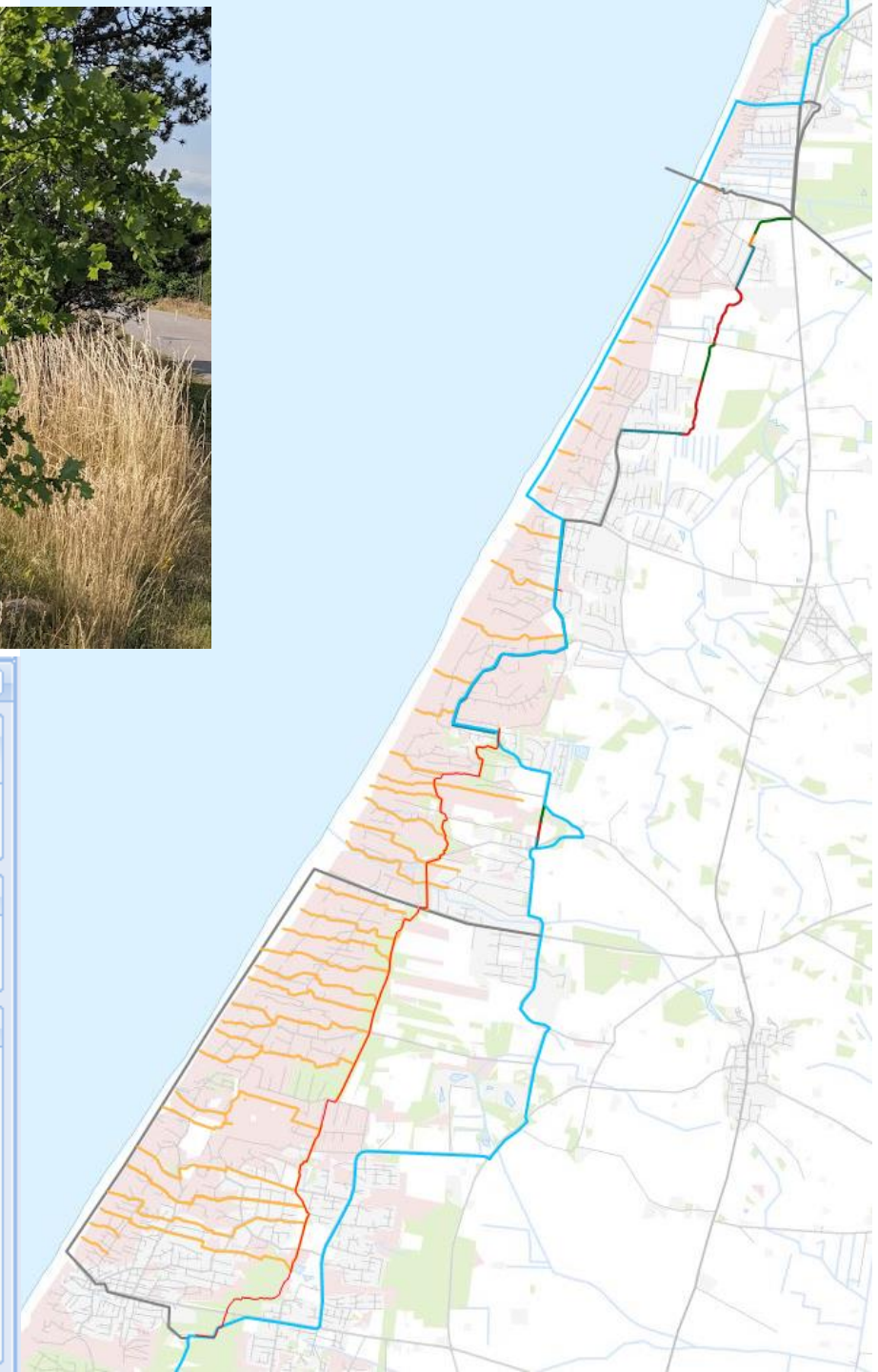




Vejvisning af de cyklende til Løkken og Blokhus via national cykelrute 1 (Vestkystruten)

Signaturer

- Vestkystruten (national cykelrute 1)
  - Vestkystruten
- Sti1-40+sti100
  - Vandrerute
- Sti100 (cyklende) 2023
  - Naturstyrelsen
  - Offentlig vejareal
  - Privat fællesareal/fællessti
  - Privat fællesvej
  - Privat jord





Mellem  
Munkensvej og  
kommunegrænsen  
til fods  
til cykel  
til kørestol

Beskyttede naturtyper (§3)

- Eng
- Hede
- Mose
- Overdrev
- Strandeng
- Sø

Signaturer

Sti1-40+sti100

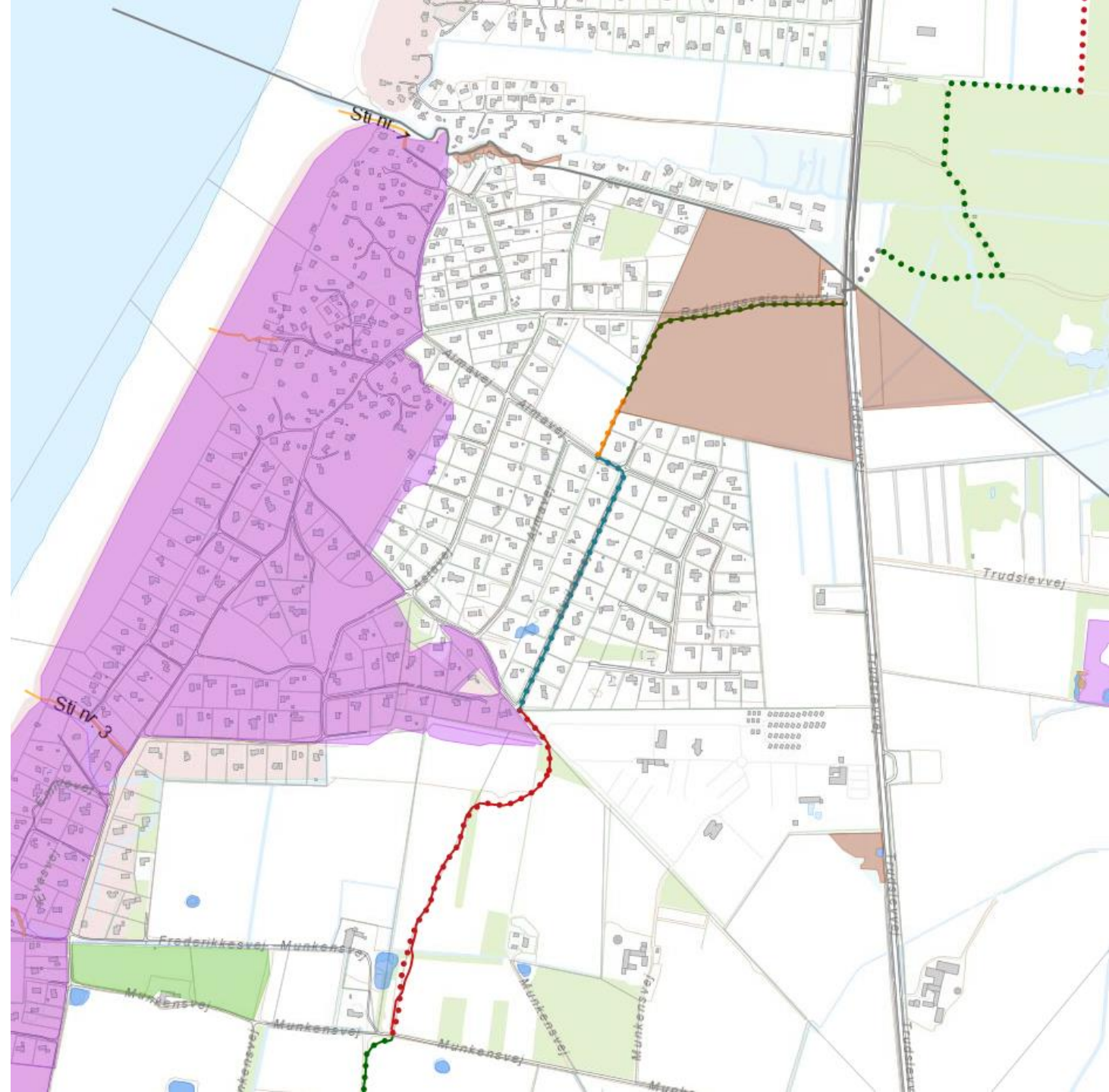
Vandrerute

Sti100 (gående) 2023

- Naturstyrelsen
- Offentlig vejareal
- Privat fællesareal/fællessti
- Privat fællesvej
- Privat jord

Sti100

Sti100 - eksisterende sti





Mellem Grønhøj  
Strandvej og  
Munkensvej  
til fods  
til cykel  
til kørestol (til Ingeborgvej)

Beskyttede naturtyper (§3)

Eng
Hede
Mose
Overdrev
Strandeng
Sø

Signaturer

Sti1-40+sti100

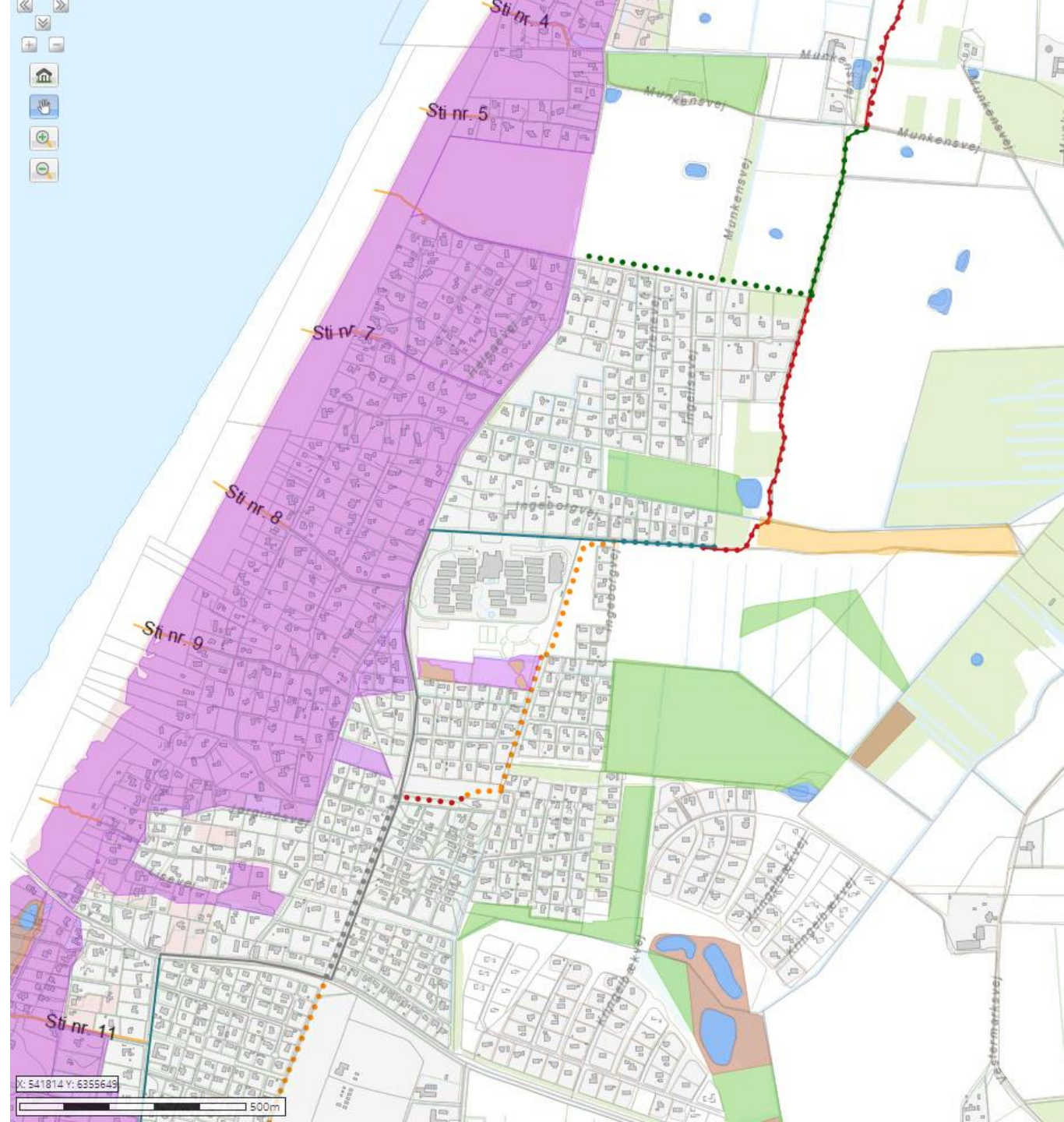
- Vandrerute

Sti100 (gående) 2023

- Naturstyrelsen
- Offentlig vejareal
- Privat fællesareal/fællessti
- Privat fællesvej
- Privat jord

Sti100







- Sti100 - eksisterende sti



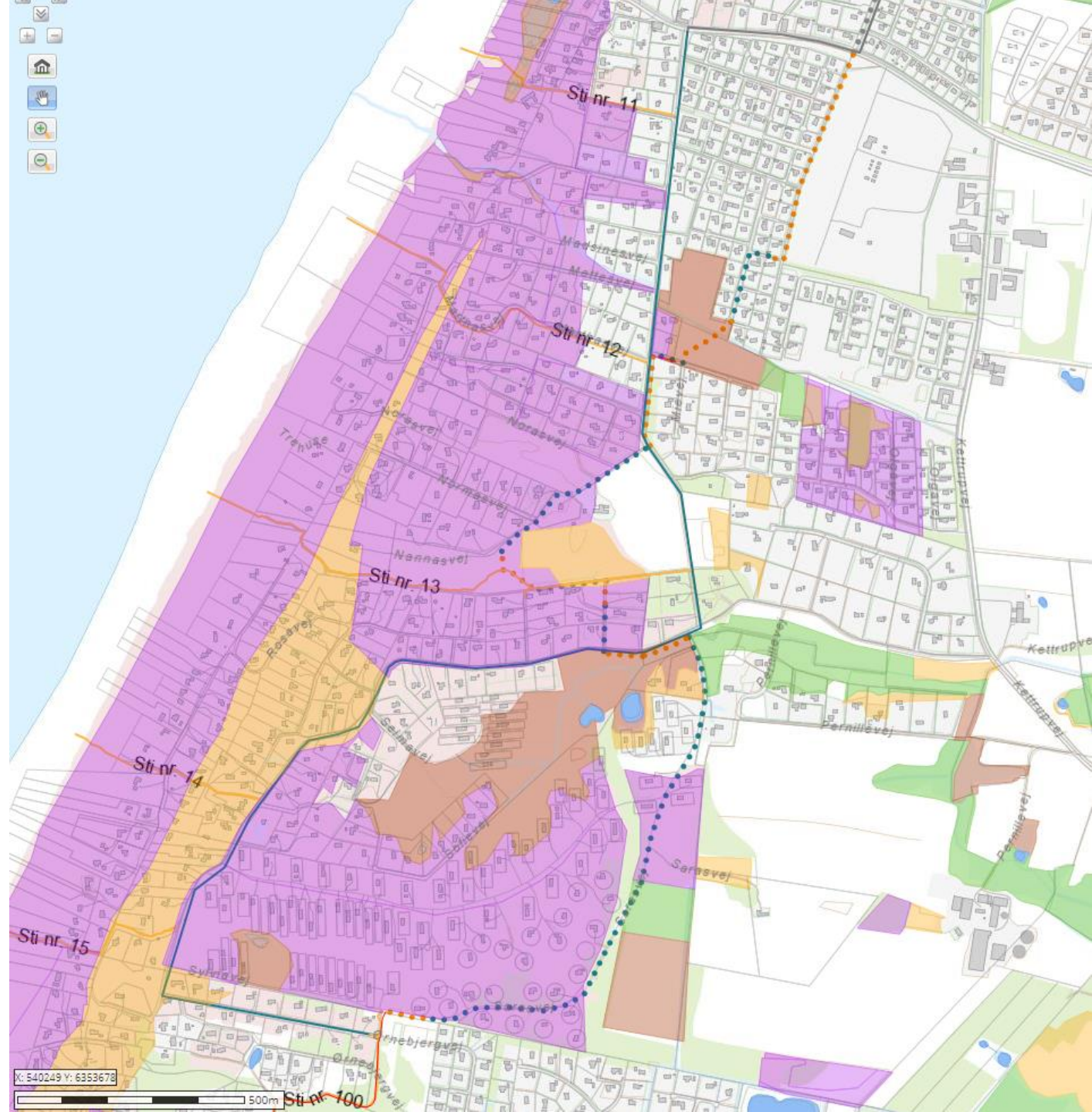


# Mellem Sylviavej og Grønhøj Strandvej

- Nye forløb til fods

Beskyttede naturtyper (§3)	
	Eng
	Hede
	Mose
	Overdrev
	Strandeng
	Sø

Signaturer	
Sti1-40+sti100	
	Vandrerute
Sti100 (gående) 2023	
	Naturstyrelsen
	Offentlig vejareal
	Privat fællesareal/fællessti
	Privat fællesvej
	Privat jord
Sti100	
	Sti100 - eksisterende sti





# Lille Norge

- Gående 
- Cyklende 
- Ridende 

Beskyttede naturtyper (§3)

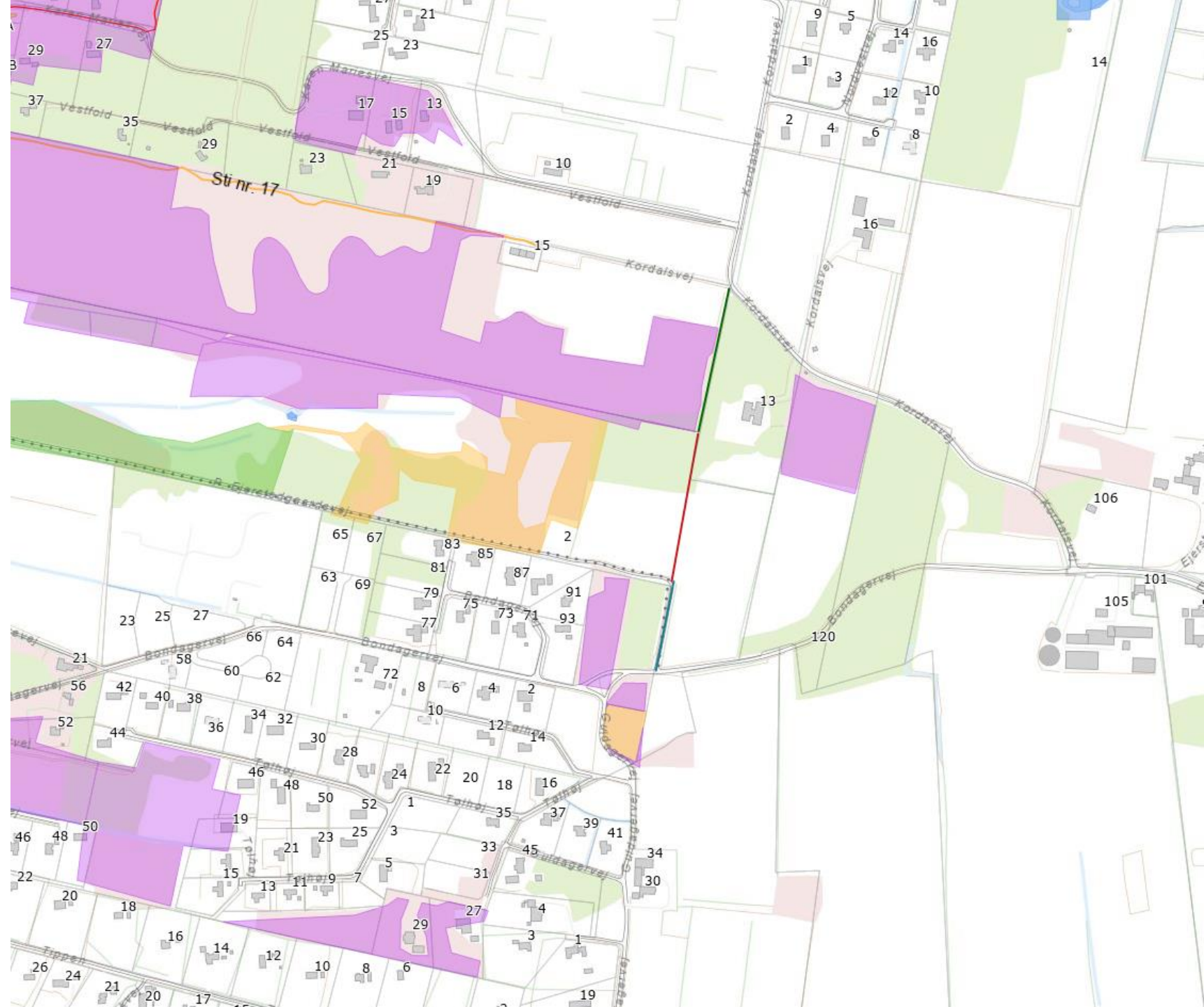
- Eng
- Hede
- Mose
- Overdrev
- Strandeng
- Sø

Sti100 (cyklende) 2023

- Naturstyrelsen
- Offentlig vejareal
- Privat fællesareal/fællessti
- Privat fællesvej
- Privat jord

Rideruter

- Rideruter





# Rådgiverudbud

LYTT

Urban & Landscape  
*Architecture*

Ingeniørfirmaet  
VIGGO MADSEN A/S



GEOPARTNER Landinspektører A/S • [geopartner.dk](http://geopartner.dk)



# Proces

- Opstart, besigtigelser, geotekniske undersøgelser, mm.
- Dispositionsforslag: bund, krydsninger, beplantning, nedslag, økonomi
- Projektforslag: detailprojektering, trafiksikkerhedsrevision
- Myndighedsbehandling
- Entreprenørudbud
- Opdatering kort og kortfoldere
- Anlæg: Start november 2024
- Opsætning afmærkning
- Indvielse: marts 2025

## Lodsejermøde

Formentlig lørdag 8. juni 2024

For de berørte lodsejere

- 435 ideelle anparter
- Grundejerforeningen Ørnbjerg II
- landbrugsarealer

## Åstedsforretninger

Medio august 2024

## Interessentmøde

Formentlig fredag 15. marts 2024  
kl. 11-13

- Berørte grundejerforeninger
- Erhvervsforeninger Blokhus + Løkken
- Kaj Kjær Flora & Fauna
- Landal Feriepark Grønhøj Strand
- Relevante campingpladser
- Ingstrup Efterskole
- Ingstrup stigruppe
- Naturstyrelsen Vendsyssel
- Destination Nordvestkysten
- Evt. andre

## Stormøde

Ultimo september 2024

Indkaldes bredt:

- Sommerhusejere
- Lokale aktører
- Foreninger
- Lokalsamfund/borgere